REPUBBLICA ITALIANA

REGIONE SICILIANA
ASSESSORATO REGIONALE DELL'ENERGIA
E DEI SERVIZI DI PUBBLICA UTILITÀ
DIPARTIMENTO REGIONALE DELL'ACQUA E DEI RIFIUTI

COMUNE DI CAMPOFELICE DI ROCCELLA



COMUNE DI LASCARI

Area di Raccolta Ottimale

del Territorio di

CAMPOFELICE DI ROCCELLA-LASCARI

PIANO DI INTERVENTO

in attuazione dell'art. 5, comma 2 - ter della l.r. n°9/2010 e ss.mm.ii.
nelle more dell'adozione dei piani d'ambito

Tav.8 - Individuazione Centri Comunali di Raccolta

Data:

Redazione d'ufficio: Ing. Giuseppe Ranzino - Ing. Pietro Conoscenti
Collaborazione specialistica: Ing. Giuseppe Di Martino

9/2/2015 Geoportale Regione Siciliana - Infrastruttura Dati Territoriali - S.I.T.R

Geoportale Regione Siciliana



Scala 1:4.514

Infrastruttura Dati Territoriali - S.I.T.R | *Assessorato del territorio e dell'ambiente - Dipartimento dell'urbanistica* | Area 2 Interdipartimentale

http://www.sitr.regione.sicilia.it/geoportale/it/home/printMap 1/1

CCR LASCARI

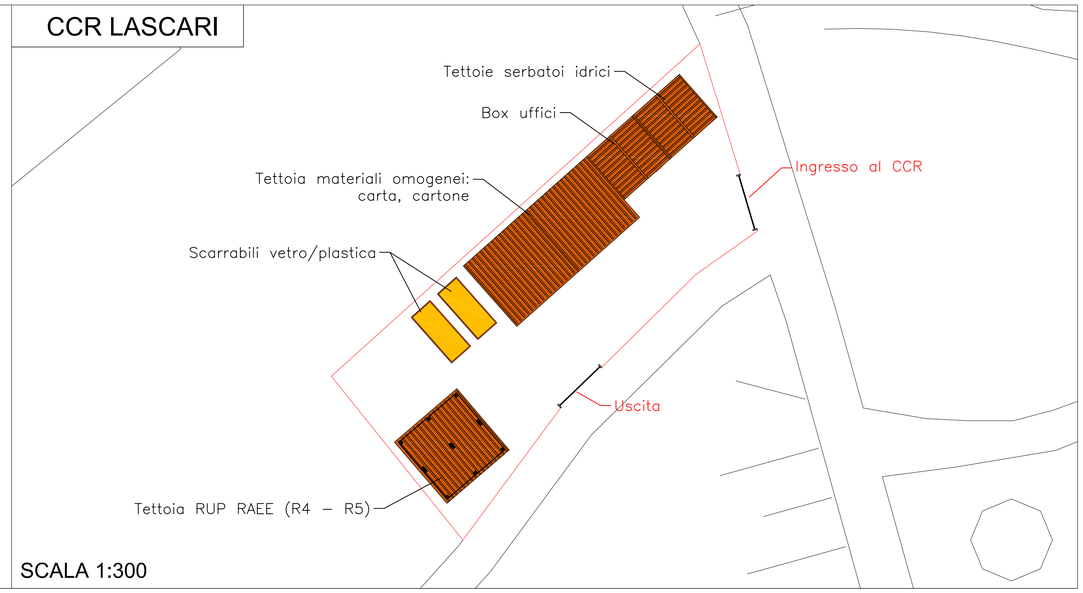

SCALA 1:300

9/2/2015 Geoportale Regione Siciliana - Infrastruttura Dati Territoriali - S.I.T.R

Geoportale Regione Siciliana



Scala 1:4.514

Infrastruttura Dati Territoriali - S.I.T.R | *Assessorato del territorio e dell'ambiente - Dipartimento dell'urbanistica* | Area 2 Interdipartimentale

http://www.sitr.regione.sicilia.it/geoportale/it/home/printMap 1/1

CCR CAMPOFELICE NORD

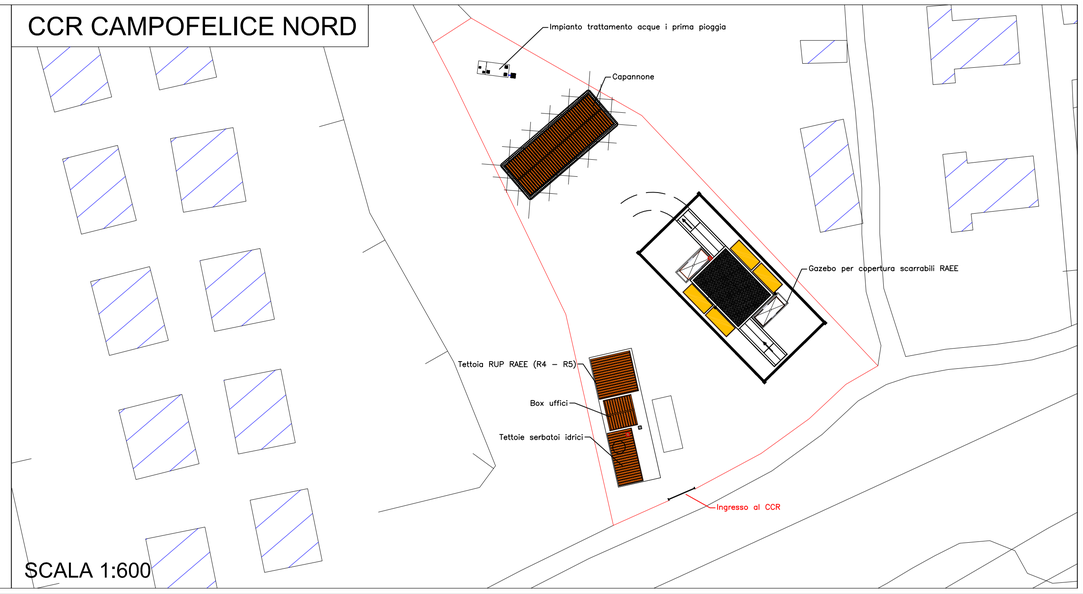

SCALA 1:600

9/2/2015 Geoportale Regione Siciliana - Infrastruttura Dati Territoriali - S.I.T.R

Geoportale Regione Siciliana



Scala 1:4.514

Infrastruttura Dati Territoriali - S.I.T.R | *Assessorato del territorio e dell'ambiente - Dipartimento dell'urbanistica* | Area 2 Interdipartimentale

http://www.sitr.regione.sicilia.it/geoportale/it/home/printMap 1/1

CCR CAMPOFELICE SUD (Ipotesi di allocazione)

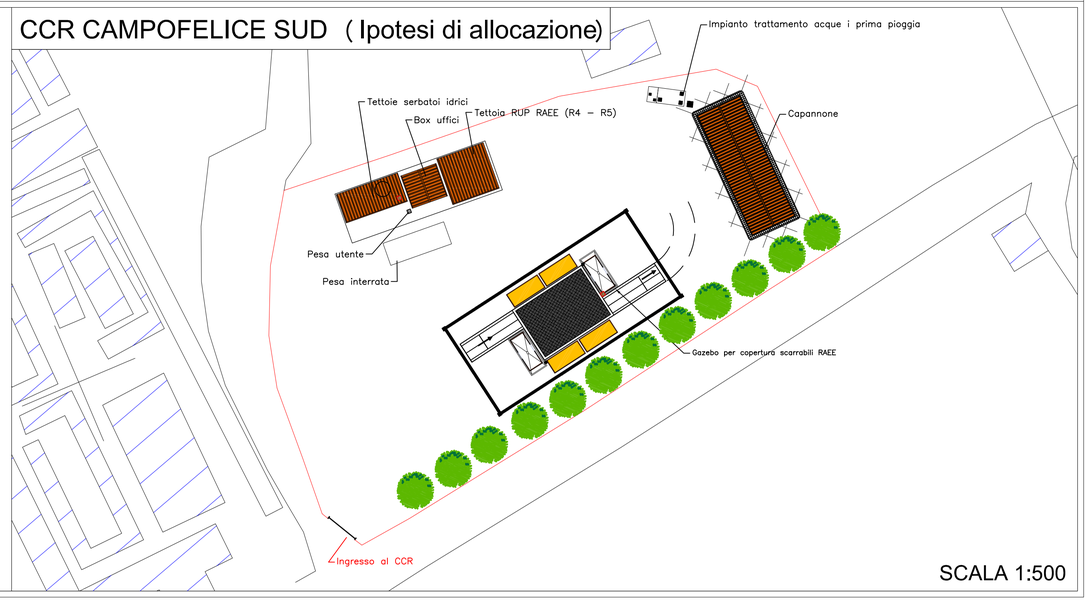

SCALA 1:500